

ОПИСАНИЕ МЕСТОПОЛОЖЕНИЯ ГРАНИЦ

Часть территориальной зоны застройки индивидуальными жилыми домами Ж1 х. Верхнесолоновский
Суровикинского муниципального района Волгоградской области
(наименование объекта, местоположение границ которого описано (далее - объект))

Раздел 1

Сведения об объекте		
№ п/п	Характеристики объекта	Описание характеристик
1	2	3
1	Местоположение объекта	404422, Волгоградская обл., Суровикинский р-н, Верхнесолоновский х
2	Площадь объекта +/- величина погрешности определения площади (Р+/- Дельта Р)	17833 кв.м ± 27 кв.м
3	Иные характеристики объекта	—

Раздел 2






Сведения о местоположении границ объекта					
1. Система координат <u>МСК-34, зона 1</u>					
2. Сведения о характерных точках границ объекта					
Обозначение характерных точек границ	Координаты, м		Метод определения координат характерной точки	Средняя квадратическая погрешность положения характерной точки (M_t), м	Описание обозначения точки на местности (при наличии)
	X	Y			
1	2	3	4	5	6
–	–	–	–	–	–
3. Сведения о характерных точках части (частей) границы объекта					
Обозначение характерных точек части границы	Координаты, м		Метод определения координат характерной точки	Средняя квадратическая погрешность положения характерной точки (M_t), м	Описание обозначения точки на местности (при наличии)
	X	Y			
1	2	3	4	5	6
1	445025.66	1283618.38	Картометрический метод	0.10	–
2	445191.79	1283829.23	Картометрический метод	0.10	–
3	445142.29	1283870.05	Картометрический метод	0.10	–
4	445098.02	1283821.43	Картометрический метод	0.10	–
5	445080.92	1283801.86	Картометрический метод	0.10	–
6	444977.94	1283657.55	Картометрический метод	0.10	–
1	445025.66	1283618.38	Картометрический метод	0.10	–

ПЛАН ГРАНИЦ ОБЪЕКТА
Часть территориальной зоны застройки индивидуальными жилыми домами Ж1
х. Верхнесолоновский, Суворовинского муниципального района Волгоградской области



Масштаб 1: 5000

Используемые условные знаки и обозначения:

-  - проектируемая граница территориальной зоны
-  - граница кадастрового квартала
- 34:30:032029 - номер кадастрового квартала
-  - граница земельного участка, сведения о котором содержатся в ЕГРН
- :1 - номер существующего участка
-  - граница населенного пункта, МО, сведения о котором содержится в ЕГРН
-  - зоны с особыми условиями использования территорий (ЗОУИТ)

Директор ООО «ЛЭНД МЕНЕДЖМЕНТ» (при наличии) *Мишустина Е.А.*
Место для оттиска печати (при наличии) лица, составившего отчет о местоположении границ объекта

Дата 31.03.2022 г.



Текстовое описание местоположения границ объекта		
Прохождение границы		Описание прохождения границы
от точки	до точки	
1	2	3
1	2	–
2	3	–
3	4	–
4	5	–
5	6	–
6	1	–