

## ОПИСАНИЕ МЕСТОПОЛОЖЕНИЯ ГРАНИЦ

Часть территориальной зоны – зона кладбищ Сп1 х. Верхнесолоновский Верхнесолоновского сельского поселения  
Суровикинского муниципального района Волгоградской области  
(наименование объекта, местоположение границ которого описано (далее - объект))

### Раздел 1

Сведения об объекте		
№ п/п	Характеристики объекта	Описание характеристик
1	2	3
1	Местоположение объекта	404443, Волгоградская обл., Суровикинский р-н, Верхнесолоновское с/п, Верхнесолоновский х
2	Площадь объекта +/- величина погрешности определения площади (Р+/- Дельта Р)	9587 кв.м ± 20 кв.м
3	Иные характеристики объекта	–

## Раздел 2

Сведения о местоположении границ объекта					
1. Система координат <u>МСК-34, зона 1</u>					
2. Сведения о характерных точках границ объекта					
Обозначение характерных точек границ	Координаты, м		Метод определения координат характерной точки	Средняя квадратическая погрешность положения характерной точки ( $M_t$ ), м	Описание обозначения точки на местности (при наличии)
	X	Y			
1	2	3	4	5	6
–	–	–	–	–	–
3. Сведения о характерных точках части (частей) границы объекта					
Обозначение характерных точек части границы	Координаты, м		Метод определения координат характерной точки	Средняя квадратическая погрешность положения характерной точки ( $M_t$ ), м	Описание обозначения точки на местности (при наличии)
	X	Y			
1	2	3	4	5	6
1	444870.57	1284278.26	Картометрический метод	0.10	–
2	444939.53	1284314.24	Картометрический метод	0.10	–
3	444889.64	1284409.86	Картометрический метод	0.10	–
4	444874.32	1284401.87	Картометрический метод	0.10	–
5	444861.57	1284429.89	Картометрический метод	0.10	–
6	444814.46	1284419.19	Картометрический метод	0.10	–
1	444870.57	1284278.26	Картометрический метод	0.10	–







**ПЛАН ГРАНИЦ ОБЪЕКТА**  
**Часть территориальной зоны – зона кладбищ Сп1**  
**х. Верхнесолоновский Верхнесолоновского сельского поселения Суrowsикинского муниципального района Волгоградской области**



Масштаб 1: 5 000

Используемые условные знаки и обозначения:

-  - проектируемая граница территориальной зоны
-  - граница кадастрового квартала
- 34:30:060002** - номер кадастрового квартала
-  - граница земельного участка, сведения о котором содержатся в ЕГРН
- :1** - номер существующего участка
-  - граница населенного пункта, МО, сведения о котором содержится в ЕГРН



Директор ООО «ЛЭНД МЕНЕДЖМЕНТ» \_\_\_\_\_ (Мишустина Е.А.)  
Место для оттиска печати (при наличии) лица, составившего описание местоположения границ объекта

Дата 01.08.2022

Текстовое описание местоположения границ объекта		
Прохождение границы		Описание прохождения границы
от точки	до точки	
1	2	3
1	2	–
2	3	–
3	4	–
4	5	–
5	6	–
6	1	–