

СХЕМА ГРАНИЦ ПУБЛИЧНОГО СЕРВИТУТА



Условные обозначения:






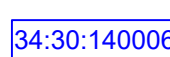
-  - проектное местоположение инженерного сооружения;
-  - границы и номер существующих земельных участков, учтенных в Едином государственном реестре недвижимости;
-  - проектные границы публичного сервитута;
-  - установленные границы административно-территориальных образований;
-  - характерная точка и номер проектных границ публичного сервитута;
-  - границы и номер кадастровых кварталов;

СХЕМА ГРАНИЦ ПУБЛИЧНОГО СЕРВИТУТА



Условные обозначения:




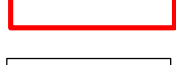

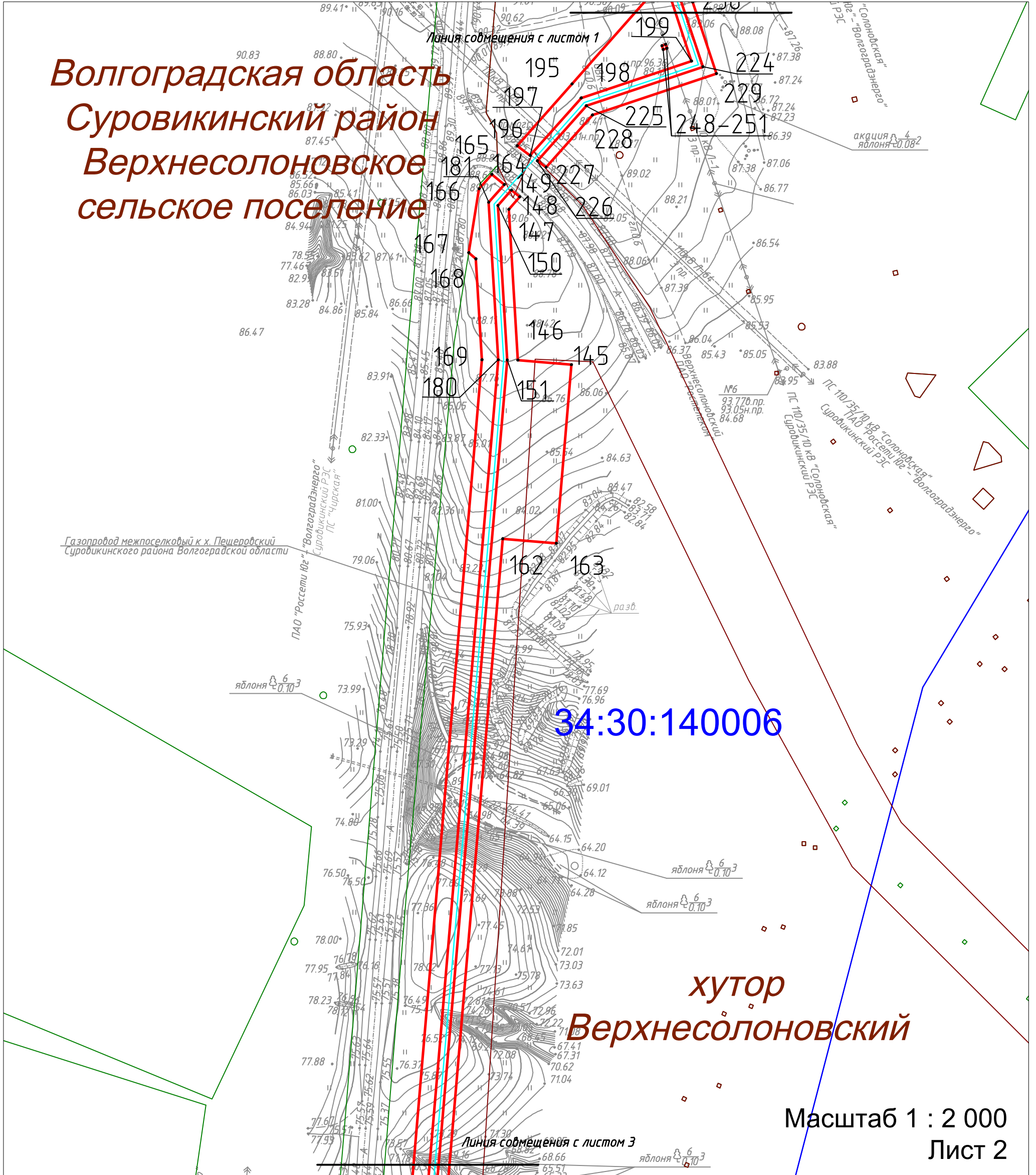
-  - проектное местоположение инженерного сооружения;
-  **34:30:140006:474** - границы и номер существующих земельных участков, учтенных в Едином государственном реестре недвижимости;
-  - проектные границы публичного сервитута;
-  - установленные границы административно-территориальных образований;
- .1** - характерная точка и номер проектных границ публичного сервитута;
-  **34:30:140006** - границы и номер кадастровых кварталов;

СХЕМА ГРАНИЦ ПУБЛИЧНОГО СЕРВИТУТА

Волгоградская область
Суровикинский район
Верхнесолоновское сельское поселение



Условные обозначения:






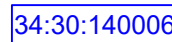
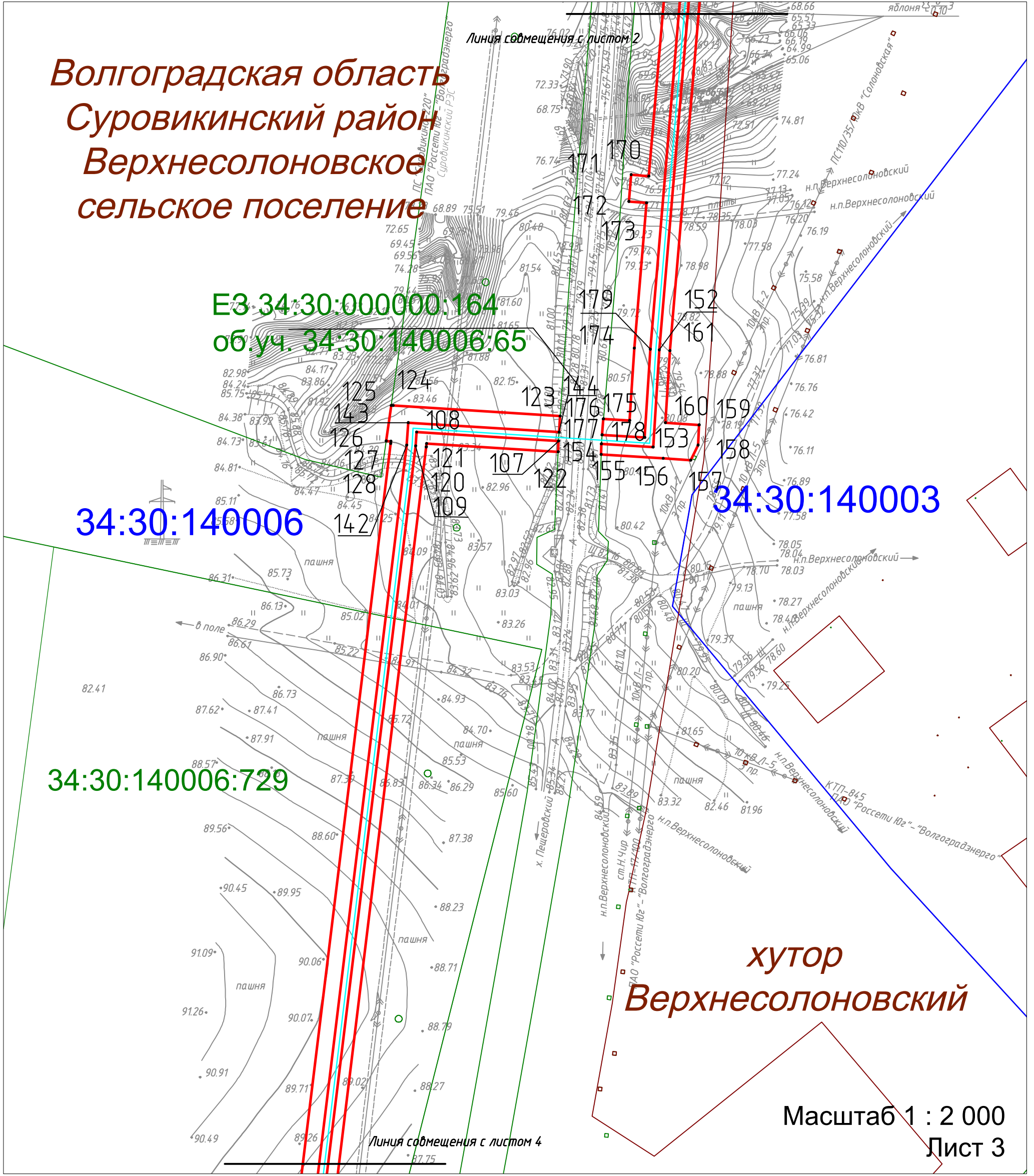
-  - проектное местоположение инженерного сооружения;
-  - границы и номер существующих земельных участков, учтенных в Едином государственном реестре недвижимости;
-  - проектные границы публичного сервитута;
-  - установленные границы административно-территориальных образований;
-  - характерная точка и номер проектных границ публичного сервитута;
-  - границы и номер кадастровых кварталов;

СХЕМА ГРАНИЦ ПУБЛИЧНОГО СЕРВИТУТА

Волгоградская область
Суровикинский район
Верхнесолоновское
сельское поселение



Масштаб 1 : 2 000
 Лист 3

Условные обозначения:







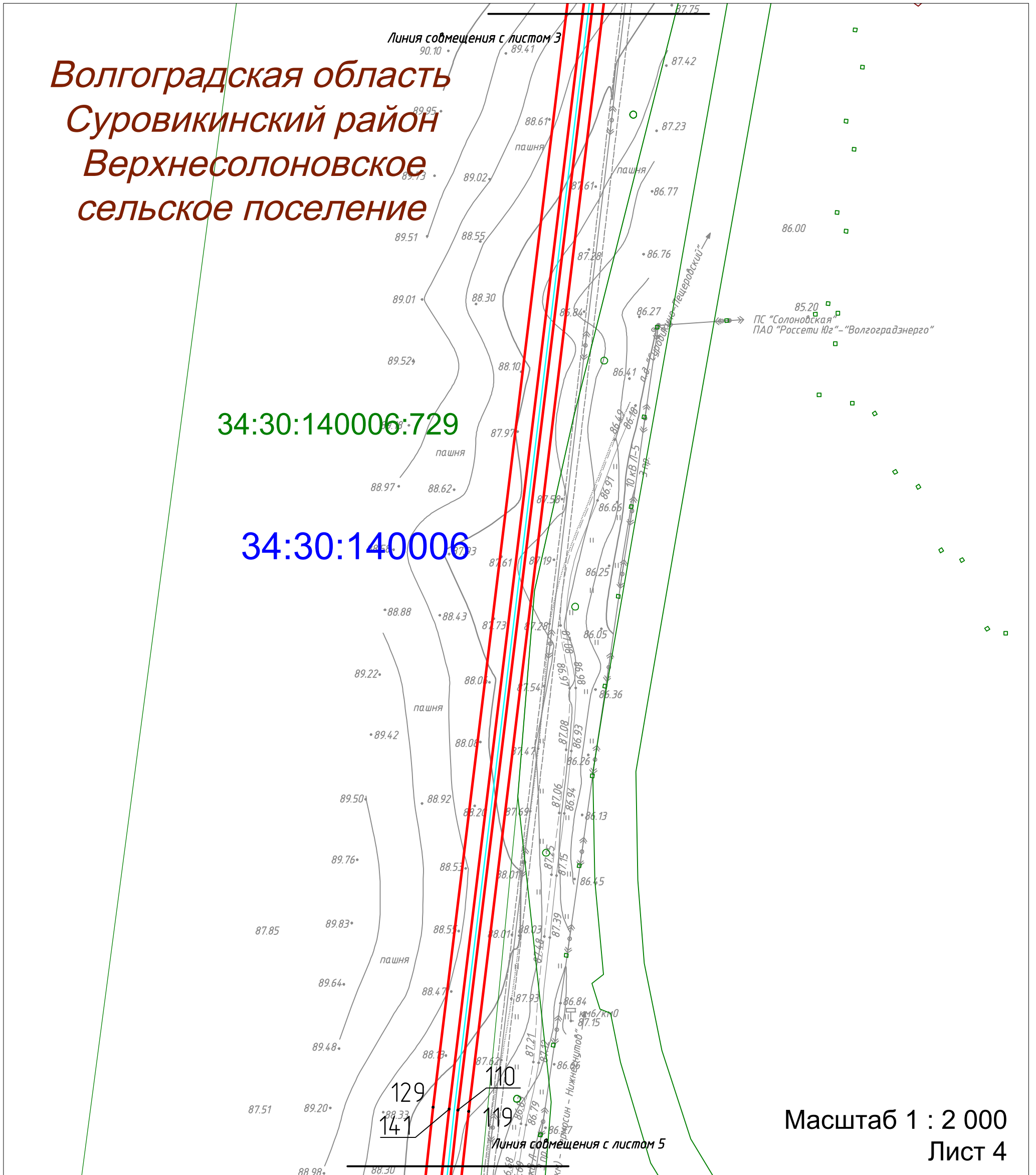
-  - проектное местоположение инженерного сооружения;
-  - границы и номер существующих земельных участков, учтенных в Едином государственном реестре недвижимости;
-  - проектные границы публичного сервитута;
-  - установленные границы административно-территориальных образований;
-  - характерная точка и номер проектных границ публичного сервитута;
-  - границы и номер кадастровых кварталов;

СХЕМА ГРАНИЦ ПУБЛИЧНОГО СЕРВИТУТА



Условные обозначения:






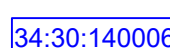
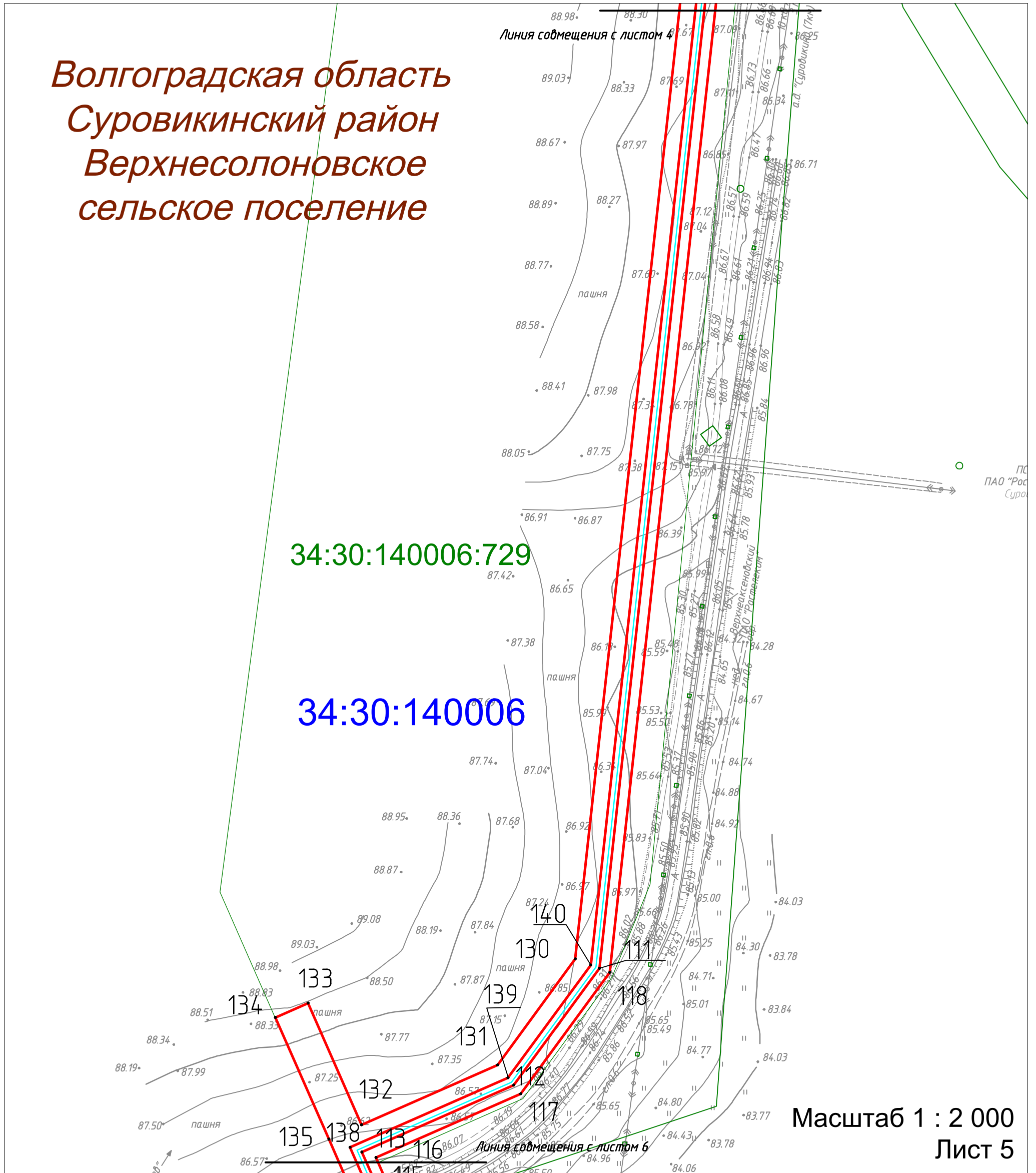
-  - проектное местоположение инженерного сооружения;
-  - границы и номер существующих земельных участков, учтенных в Едином государственном реестре недвижимости;
-  - проектные границы публичного сервитута;
-  - установленные границы административно-территориальных образований;
-  - характерная точка и номер проектных границ публичного сервитута;
-  - границы и номер кадастровых кварталов;

СХЕМА ГРАНИЦ ПУБЛИЧНОГО СЕРВИТУТА

Волгоградская область
Суровикинский район
Верхнесолоновское
сельское поселение



Масштаб 1 : 2 000
Лист 5

Условные обозначения:






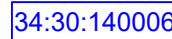
-  - проектное местоположение инженерного сооружения;
-  - границы и номер существующих земельных участков, учтенных в Едином государственном реестре недвижимости;
-  - проектные границы публичного сервитута;
-  - установленные границы административно-территориальных образований;
-  - характерная точка и номер проектных границ публичного сервитута;
-  - границы и номер кадастровых кварталов;

СХЕМА ГРАНИЦ ПУБЛИЧНОГО СЕРВИТУТА



**Волгоградская область
Суровикинский район
Верхнесолоновское
сельское поселение**

**Масштаб 1 : 2 000
Лист 6**

Условные обозначения:





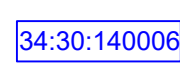
-  - проектное местоположение инженерного сооружения;
-  **34:30:140006:474** - границы и номер существующих земельных участков, учтенных в Едином государственном реестре недвижимости;
-  - проектные границы публичного сервитута;
-  - установленные границы административно-территориальных образований;
- .1** - характерная точка и номер проектных границ публичного сервитута;
-  **34:30:140006** - границы и номер кадастровых кварталов;

СХЕМА ГРАНИЦ ПУБЛИЧНОГО СЕРВИТУТА



Условные обозначения:






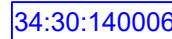
-  - проектное местоположение инженерного сооружения;
-  34:30:140006:474 - границы и номер существующих земельных участков, учтенных в Едином государственном реестре недвижимости;
-  - проектные границы публичного сервитута;
-  - установленные границы административно-территориальных образований;
-  .1 - характерная точка и номер проектных границ публичного сервитута;
-  34:30:140006 - границы и номер кадастровых кварталов;

СХЕМА ГРАНИЦ ПУБЛИЧНОГО СЕРВИТУТА

Волгоградская область
Суровикинский район
Верхнесолоновское
сельское поселение

34:30:140006






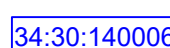
34:30:140006:474

34:30:140004

хутор
Пещеровский

Масштаб 1 : 2 000
Лист 8

Условные обозначения:

-  - проектное местоположение инженерного сооружения;
-  - границы и номер существующих земельных участков, учтенных в Едином государственном реестре недвижимости;
-  - проектные границы публичного сервитута;
-  - установленные границы административно-территориальных образований;
-  - характерная точка и номер проектных границ публичного сервитута;
-  - границы и номер кадастровых кварталов;